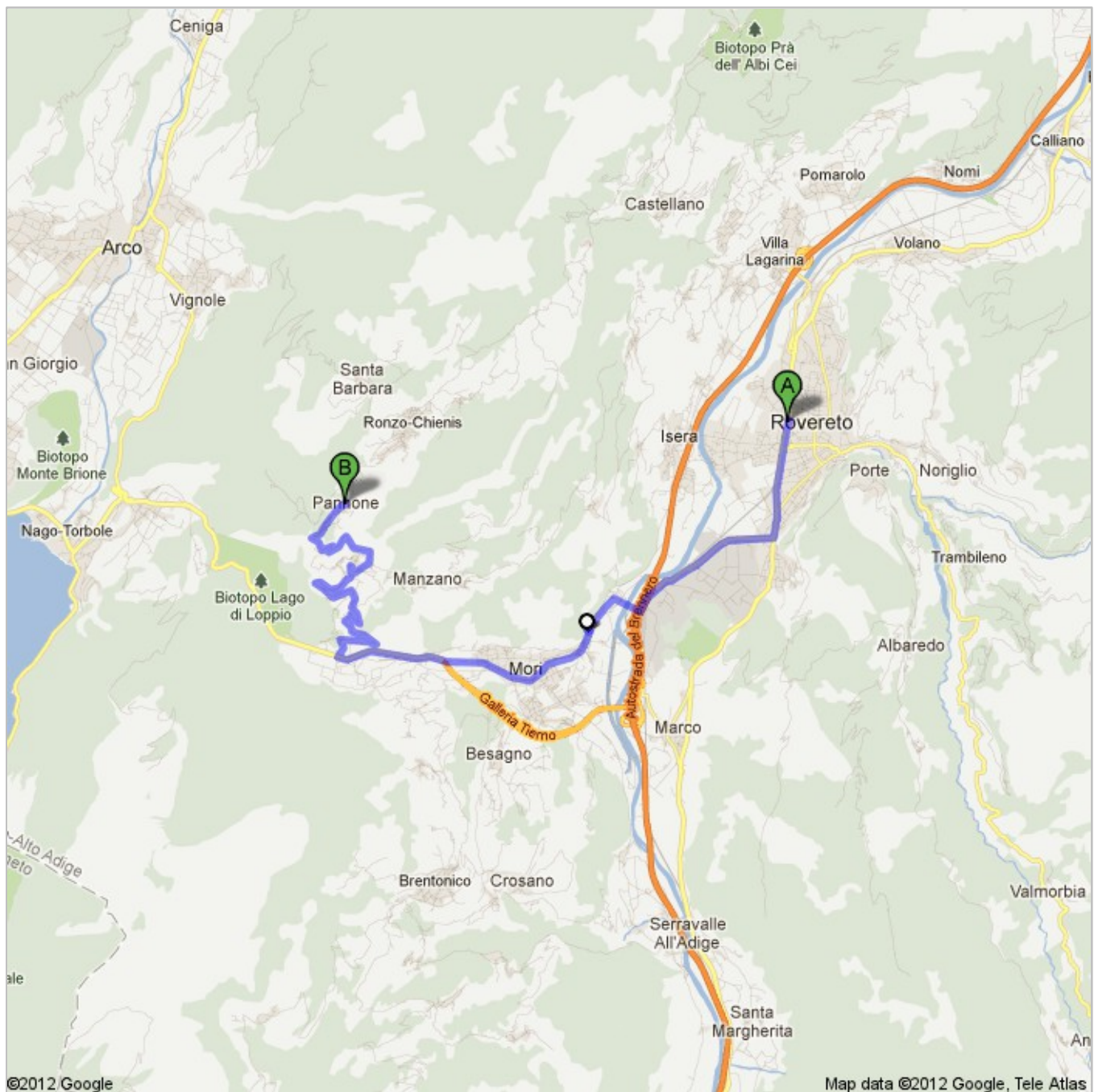


t

### Indicazioni stradali per Pannone, Mori TN

19,0 km – circa 31 min

Partenza dalla stazione dei treni, Piazzale Orsi



#### Per arrivare in corriera:

La fermata è all'uscita della stazione dei treni, prendere il **310 per RONZO CHIENIS**.

La corriera parte alle:


10:30

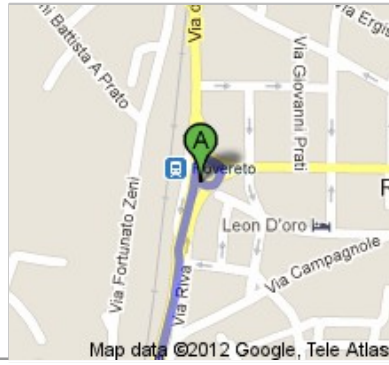
12:35

16:35 solo il venerdì

17:45 solo il venerdì

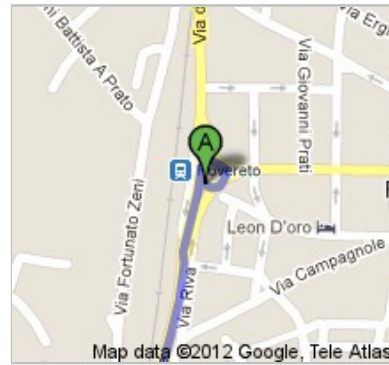
18:50

 Piazzale Paolo Orsi, 38068 Rovereto TN



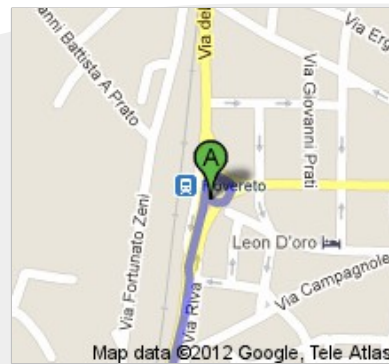
1. Procedi in direzione **est** verso **Piazzale Paolo Orsi/SS12**

130 m  
130 m (totale)



2. Esci dalla rotonda e imbrocca **Piazzale Paolo Orsi/SS12**  
Continua a seguire la SS12  
Circa 3 min

2,0 km  
2,2 km (totale)



3. Alla rotonda prendi la **1a** uscita e imbrocca **Via del Garda/SS240**  
Attraversa 2 rotonde  
Circa 4 min

2,8 km  
4,9 km (totale)



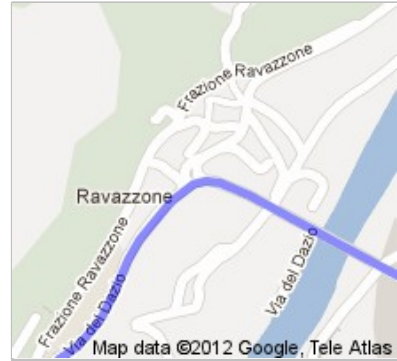
4. Alla rotonda prendi la **1a** uscita e imbrocca **Via alla Stazione/SS240**  
Continua a seguire la SS240  
Circa 2 min

550 m  
5,5 km (totale)



5. Svolta leggermente a sinistra e imbrocca **Via del Dazio/SS240**  
Continua a seguire la SS240  
Circa 2 min


(totale)

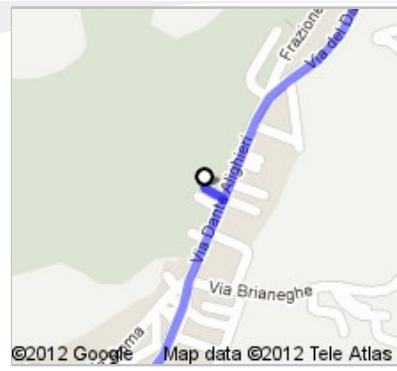


 6. Svolta a destra verso **Via Dante Alighieri/SS240**




42 m  
6,3 km (totale)

 7. Fai una inversione a U




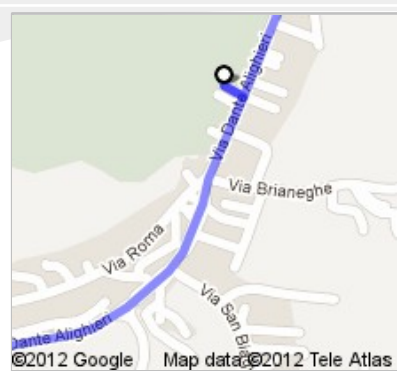
42 m  
6,3 km (totale)

 8. Prendi la prima a destra in corrispondenza di **Via Dante Alighieri/SS240**




200 m  
6,5 km (totale)

 9. Mantieni la destra al bivio  
Continua a seguire la SS240  
Circa 8 min



4,7 km  
11,2 km (totale)

 10. Svolta a destra verso **SP88**

(totale)



©2012 Google Map data ©2012 Tele Atlas



11. Svolta a sinistra verso **SP88**

180 m  
11,6 km (totale)



©2012 Google Map data ©2012 Tele Atlas



12. Svolta tutto a destra e imbocca **SP88**  
Circa 5 min

4,2 km  
15,8 km (totale)



©2012 Google Map data ©2012 Tele Atlas



13. Svolta a destra e imbocca **Via Stivo/SP88**  
Continua a seguire la SP88  
Circa 3 min

2,5 km  
18,3 km (totale)



©2012 Google Map data ©2012 Tele Atlas



14. Svolta leggermente a sinistra per rimanere su **SP88**  
Circa 1 min

550 m  
18,8 km (totale)



©2012 Google Map data ©2012 Tele Atlas



15. Svolta a destra e imbocca **Piazza Grande**

(totale)

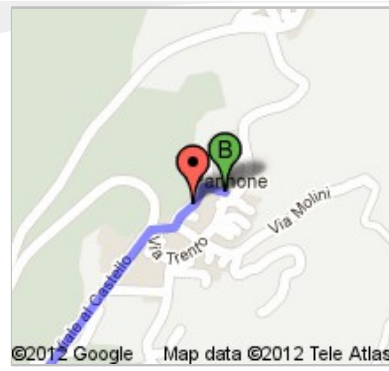


16. Prendi la prima a sinistra in corrispondenza di **Via Gresta**




97 m  
19,0 km (totale)

17. Prendi la seconda a destra in corrispondenza di **Via Damiano Chiesa**



40 m  
19,0 km (totale)

 Pannone, Mori TN



M